

¿Qué va a pasar en los 242 municipios donde mandaban las Farc?

La guerrilla queda desde hoy concentrada en 26 zonas. Los territorios Farc, mientras los copa el Estado, quedan a merced de las Bacrim. Un Informe de PARES

Por: Fundación Paz y reconciliación

Las zonas en las que se hará efectivo el proceso de dejación de armas, aún no están terminadas. En ninguna zona con las condiciones necesarias para recibir a la tropa. Si bien, hay algunas más avanzadas que otras, en general lo que priman son los retrasos.


Al examinar las fechas y condiciones que quedaron pactadas en el cuerdo final de paz hay un mes de retraso. El gobierno nacional es el mayor responsable de estas demoras, las cuales según ellos tendrán su final hoy martes 31 de enero, día en el que las FARC deberían estar agrupadas en las 26 zonas veredales y puntos campamentarios.

La Fundación Paz & Reconciliación al día 30 de Enero elaboró un informe en el que describe la situación de cada una de estas zonas. La movilización de las FARC ha comenzado en prácticamente todas las regiones, en algunas de ellas desde el fin de semana pasado comenzaron a llegar unidades, sin embargo en zonas veredales como la de Tumaco o la de Charras en San José del Guaviare los guerrilleros no tendrían a donde llegar.

Ahora bien, en sentido estricto en las próximas horas las FARC pasarán de operar en 242 municipios a agruparse en 26 veredas, quedando libre más del 90% del territorio que antes ocupaban. Debe recordarse que desde el pasado mes de diciembre, las FARC se pre agruparon en cerca de 35 puntos. Lo cual significo un repliegue de las zonas tradicionales en las que operaban.

De acuerdo a los trabajos realizados por la Fundación Paz & Reconciliación, sobre los territorios que abandonaron las FARC, existen hasta hoy, cinco tipos de zonas *postfarc*; i) con presencia de ELN ii) con presencia de bandas criminales iii) con aumento de la delincuencia común iv) con expresiones de disidencias de las FARC v) con esfuerzo de recuperación del Estado.

Desde que se inició el proceso de paz, uno de los mayores retos que se advirtió en materia de sostenibilidad de la paz, tiene que ver con las garantías y mejoras en la seguridad de los territorios en los que operó la guerrilla. Los riesgos de que estos espacios fueran cooptados por otros grupos siempre ha estado latente, y las consecuencias de estas nuevas disputas pondrían a estos territorios ante nuevos escenarios de violencia. En la región del sur de Córdoba, el bajo cauca antioqueño y el pacífico colombiano, este ocupamiento ya se ha presentado y se ha expresado en asesinatos selectivos, desplazamientos forzados e intimidación de las estructuras armadas contra la población civil.



Mientras que el ELN finaliza con las etapas previas para que inicie la fase pública de la negociación entre esta guerrilla y el Gobierno Nacional, en los territorios, el trabajo de los elenos ha sido provechoso, han logrado expandir su presencia y tener control en zonas que en el pasado apenas mostraban alguna manifestación de injerencia. Este caso se ha podido ver con mucha notoriedad en la zona del sur Chocó, específicamente en la subregión del San Juan, lugar en el que la presencia de las FARC había sido tradicional y que hoy cuenta con un control fuerte por parte del ELN, lo mismo sucede en municipios del Norte de Santander y Arauca.

El segundo territorio postfarc es aquel en el que las expresiones de bandas criminales se han comenzado a manifestar por medio de homicidios selectivos, amenazas y panfletos. La expresión de las estructuras criminales se ha venido expandiendo por todo el territorio nacional. Por ejemplo, Tumaco está al borde de una guerra civil, allí una disidencia de las FARC, una estructura criminal que se autodenomina “nuevo orden” y la llegada del “Clan del Golfo” ha causado el desplazamiento de varias familias.

Mientras tanto, en los municipios de Ituango y Briceño, allí organizaciones criminales que históricamente tuvieron asiento en el municipio de Bello han comunicado su llegada a la zona, se ha denunciado la llegada de los Pachelly, banda adscrita a la oficina de Envigado y la cuál presuntamente trabajaría en alianza con el clan del golfo en esta nueva zona del país.

Igualmente en las últimas horas, en esta misma región se conoció la presencia de un grupo que se autodenomina “Los Zorros”, en general las zonas de las FARC en el bajo cauca antioqueño están siendo cooptadas por estructuras criminales.

La tercera categoría tiene que ver con aquellas zonas en las que algunas disidencias de las FARC se han manifestado. Por ejemplo, los casos más alarmantes tiene lugar en Tumaco, allí un grupo de

hombres al mando de alias “Don Y desertaron. Después del asesinato de alias “Don Y”, su hermano, quien no pertenece a las FARC tomó el mando de la organización y hoy representa uno de los mayores riesgos de seguridad en el municipio nariñense. También se contabiliza una disidencia en Caquetá al mando de alias “mojoso”, otra al sur del departamento del Guaviare al mando de alias “mordisco” y la Gentil Duarte, mando medio de las FARC quienes también operan en el sur del Guaviare y norte del departamento del Vaupés.

La cuarta categoría son aquellas zonas en las que la delincuencia común ha encontrado un nuevo centro de operación. No se trata de estructuras criminales grandes sino de grupos delincuenciales pequeños que han aprovechado la ausencia de las FARC para aumentar delitos relacionados con el abigeato y el hurto. En municipios de Caquetá y el sur del Meta, en dónde las FARC actuaban como actores hegemónicos y eran los responsables de interponer penas contra estas conductas, se ha reportado un incremento de la delincuencia, esto en razón a que se ha dejado un vacío de poder, el cual no ha podido copar la institucionalidad.

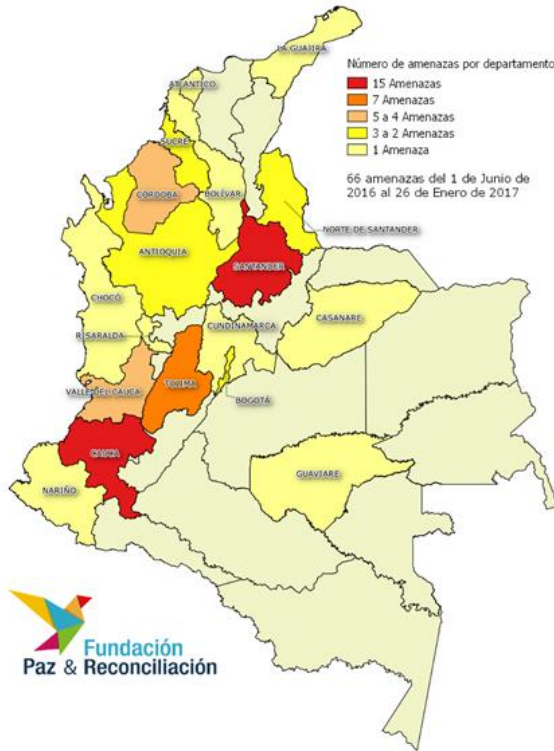
El quinto tipo de territorio identificado es aquel en el que el Estado ha concentrado todo su esfuerzo para mitigar las críticas y demostrar que el aparato institucional puede remplazar el vacío dejado por las FARC, este es el ejemplo de lo que sucede en el sur del Tolima y en el departamento del Huila.

Por último, en el primer mes del 2017, la Fundación Paz & Reconciliación¹ han identificado el homicidio de 8 líderes sociales y cerca de 40 amenazas, cifra que se suma a los 93 líderes asesinados durante 2016 y que se está convirtiendo en un verdadero genocidio, hasta el momento las tendencias indican lo siguiente

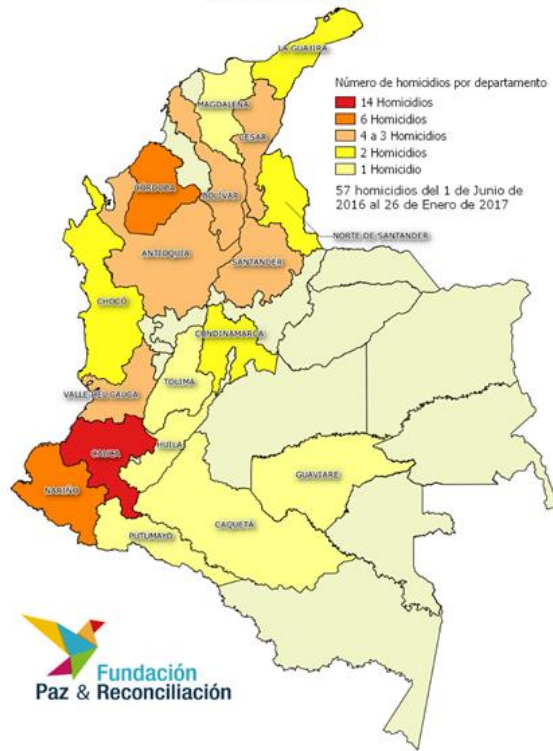
- 1) En algunas zonas del país como en Caquetá, Meta y Cauca se encuentran grados importantes de sistematicidad: modus operandi, coordinación de los hechos y características comunes en líderes asesinados.
- 2) En otras zonas se hace referencia a la intención de evitar los procesos de restitución de tierras, o de verdad que se pueden desarrollar en el marco del postconflicto. Estas acciones estarían siendo realizadas por estructuras criminales como el Clan del Golfo, pero que han sido contratadas por agentes que están en la legalidad.
- 3) Algunas muertes obedecieron a disputas locales.

¹ Para mayor información puede visitar nuestro registro de violencia selectiva <http://lideres.pares.com.co/>, en el cual encontrará la información discriminada desde 2013 hasta enero de 2017.

Líderes sociales amenazados de Junio de 2016 a 2017



Líderes sociales asesinados de Junio de 2016 a 2017



En términos generales se evidencia que los civiles victimizados hacen parte de organizaciones sociales y políticas que apoyan y el proceso de paz. Estos actos han sido presuntamente realizados por estructuras criminales que han copado los territorios abandonados por las FARC.

Estado de las zonas de concentración

El 23 de Junio de 2016 el Gobierno Nacional y la guerrilla de las FARC comunicaron al país mediante el Comunicado Conjunto número 76 que llegaron a un acuerdo sobre Cese al Fuego y de Hostilidades Bilateral y Definitivo y Dejación de las Armas, en el cual se establecieron 23 Zonas Veredales Transitorias de Normalización (ZVTN) y 8 Puntos campamentarios, posteriormente, en diciembre de 2016, el número de ZVTN fueron reducidas a 26, de las cuales 10 son zonas veredales y 6 puntos campamentarios.

Siete meses después del anuncio de las ZVTN el Gobierno Nacional no ha podido materializar las promesas en cuanto a la adecuación de estos espacios para recibir los miembros de las FARC e iniciar con el proceso de dejación de armas y reincorporación hacía la vida civil.

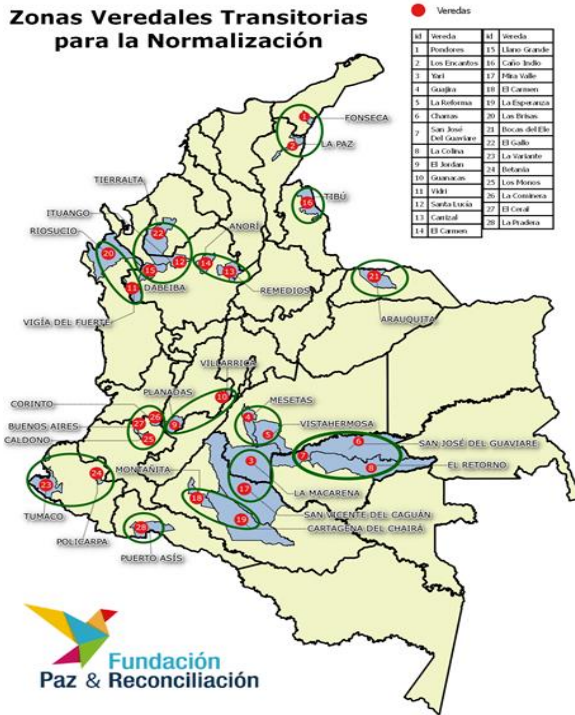
- La Misión Especial de la ONU para la adecuación de estas zonas, en un comunicado conjunto del 16 de septiembre de 2016 con el Alto Comisionado para la Paz, Sergio Jaramillo, el Comandante del Comando Estratégico de Transición - COET, General Javier Flórez, y con los miembros del Secretariado de las FARC-EP, se acordó a reducir a 20 ZVTN y 7 Puntos Transitorios de Normalización (PTN):
- El 20 de noviembre de 2016, con la refrendación del Acuerdo Final, en el nuevo Pro medio tocolo y Anexo del Capítulo de INTRODUCCIÓN del Acuerdo de Cese al Fuego y de Hostilidades Bilateral y Definitivo (CFHBD) y Dejación de las Armas (DA). Se afirmó que el número de ZVTN, que pasaron a ser 20, y el de PTN a 7 (pág. 193).

Adicionalmente, esto quedó respaldado por el nuevo Protocolo del capítulo DESPLIEGUE DEL MECANISMO DE MONITOREO Y VERIFICACIÓN del Acuerdo de Cese al Fuego y de Hostilidades Bilateral y Definitivo (CFHBD) y Dejación de las Armas (DA). En el que se estipuló que el número de municipios donde se ubicarán las 20 ZVTN y los 7 PTN pasaron a ser 27 (pág. 201).

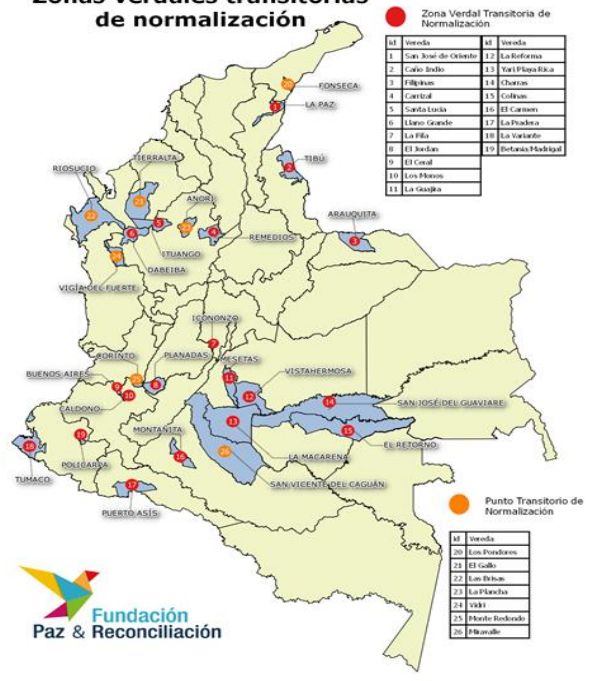
- Posteriormente, esta situación cambió debido a las modificaciones que fueron expuestas mediante el Comunicado Conjunto número 10, en Bogotá, el 28 de diciembre de 2016. Allí, se expuso taxativamente que “El personal guerrillero previsto para ingresar a la zona de la vereda La Esperanza, en el municipio de Cartagena del Chairá, llegará a la Zona de la Vereda El Carmen, municipio La Montañita. Por consiguiente, quedan en total 20 Zonas Veredales Transitorias de Normalización y 6 Puntos Transitorios de Normalización”. El mapa de la izquierda muestra las zonas definitivas luego de los cambios anunciados por el gobierno.

Mapa izquierda hace referencia a las zonas iniciales y el mapa de la derecha a las zonas definitivas.

Zonas Veredales Transitorias para la Normalización

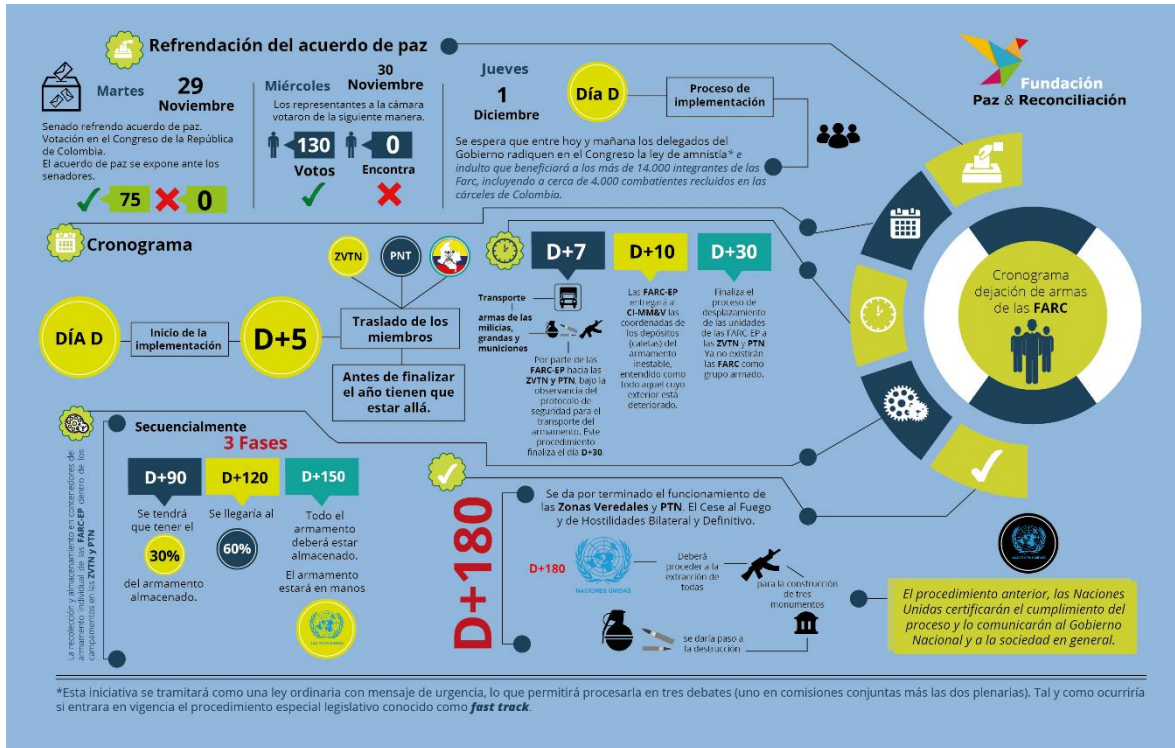


Zonas verdales transitorias de normalización



Inicio del desplazamiento

A continuación se presenta el cronograma pactado entre el Gobierno Nacional y la guerrilla de las FARC. De acuerdo a lo pactado, el día D+1 corresponde al 1 de Diciembre de 2016, de tal forma que para el 31 de diciembre, se esperaba que las FARC estuvieran en las ZVTN y los puntos campamentarios. Sesenta días después del d+1 varias de estas zonas no están listas.



Línea de tiempo de los incumplimientos del Gobierno Nacional. ¿Qué día, según el Gobierno, deben estar las FARC en las ZVTN?

Como parte del acuerdo de paz firmado entre el Gobierno y las FARC-EP el pasado 24 de noviembre se estableció un cronograma para la dejación de armas de 180 días, luego de la refrendación en el Congreso de la República.

- 16 de diciembre de 2016: El pasado 16 de diciembre estaba pactada una reunión entre el Gobierno y la comunidad de la vereda de Caño Indio en Tibú para llegar a un acuerdo sobre el manejo de los cultivos ilícitos, pero nunca se realizó y tuvo que postergarse a un par de semanas después.

A eso se suma la preocupación que han manifestado las FARC-EP y los presidentes de las Juntas de Acción Comunal (JAC), por la presencia de otros grupos armados muy cerca de las Zonas Veredales que ponen en riesgo a quienes están por dejar las armas, temor que ha aumentado con los recientes homicidios de líderes locales. En otras palabras, el Gobierno ha incumplido en garantizar la seguridad y el libre tránsito de miembros de las FARC-EP a algunas de las Zonas Veredales.

- 30 de diciembre de 2016: Diversos análisis señalaban que la Ley de Amnistía era una de las grandes talanqueras para empezarse a reagrupar. Sin embargo, la Ley fue sancionada el 30

de diciembre de 2016, y con su entrada en vigor, las FARC-EP podrían dar inicio al traslado de sus miembros a las ZVTN.

- 5 de enero de 2017: Pese a que el Presidente Juan Manuel Santos salió a dar un parte de tranquilidad respecto a la adecuación de las ZVTN, la realidad es que a esa fecha no había ninguna ZVTN al 100% adecuada. De hecho, las FARC-EP, a través de sus principales comandantes, se quejaron del mal estado de la comida que llega a los guerrilleros en los puntos de preagrupamiento (esto, debido a que la convocatoria pública para el contrato de alimentación quedó desierta) y de la falta de atención médica, como uno de los graves incumplimientos del Gobierno.

Adicionalmente, en la mayoría de los municipios donde serán instaladas las ZVTN las autoridades locales se han quejado por la poca interlocución con el Gobierno nacional. Algunos han asegurado que se enteraron de lo que iba a suceder en sus municipios por medio de las noticias. Para solucionar este problema fue designado a Carlos Correa, alto consejero para las Regiones, quien ya tuvo una primera reunión con los 26 alcaldes y 14 gobernadores encargados.

- 15 de enero de 2017: Hasta el momento en la vereda Santa Lucía en Antioquia, terreno donde deberían ir las instalaciones para albergar a aproximadamente 40 guerrilleros no tiene ni un solo ladrillo, y la comunidad desconoce su delimitación. “A la comunidad poco le han informado, pero acá vienen de la comisión de verificación y vuelven y se van, lo mismo ocurrió con la delegación de la Gobernación que visitó la zona. Estamos en las mismas y acá hay muchas necesidades”, afirma Roberto Echavarría, presidente de la Junta de Acción Comunal de Santa Lucía.
- 24 de enero de 2016: Con la visita el Presidente francés, François Hollande, a Caldon, Cauca, una de las grandes conclusiones que se dieron fueron las de Pablo Catatumbo, uno de los negociadores de las FARC, quien ratificó el compromiso de que el 31 de enero todos los miembros de la guerrilla, en tránsito a la dejación de armas, estarán concentrados en las ZVTN.
- 25 de enero de 2017: Rodrigo Londoño señaló mediante twitter que el Gobierno nacional seguía incumpliendo la adecuación las ZVTN. Al respecto, manifestó que en la Zona Veredal de Playa Rica no hay agua; que en la de Colinas, de San José del Guaviare, además de agua no existen conexiones de cañería, y que en la de Carmelitas, Carrizal y El Carmen no hay nada construido. Agregó que en la de Chocó se había realizado menos del 10 % de la obra.

Por estos incumplimientos, miembros de las FARC-EP han reiterado que el Gobierno no ha llegado a todas las Zonas que habían acordado y no existen avances significativos para poder cumplir la fecha que quedó acordada, es decir, el 31 de enero. Sin embargo, el Gobierno nacional ha reiterado recientemente que el día de hoy, los guerrilleros de las FARC-EP deberán estar en las ZVTN como paso previo a su dejación de armas y desmovilización. Al respecto, Carlos Córdoba, dijo en una declaración que el Gobierno cumple con los equipamientos y la construcción de los campamentos

y, con respecto a varios mensajes de jefes de las FARC-EP sobre los retrasos en las obras y el posible replanteamiento de la fecha de llegada de los guerrilleros a las ZTVN, Córdoba manifestó que en la reunión con el mando de las FARC no se pidió formalmente un cambio de fecha.

A continuación se describen algunos de los problemas identificados en cada una de las zonas.

Departamento	Municipio	Vereda	Condiciones de infraestructura
Guajira	Fonseca	Pondores (PTN)	Las zonas comunes van en 40 % 1. En la zona hay maquinaria adelantando el trabajo para la adecuación. 2. Existen problemas para el suministro del agua. .
Cesar	La Paz	San José de Oriente (ZVTN)	Las zonas comunes van en 95 % y está el 50 % del material para los alojamientos.
Norte de Santander	Tibú	Caño Indio (ZVTN)	1. No hay servicios básicos (no hay agua ni energía) 2. Las rutas de acceso presentan condiciones de precariedad, por lo que la movilidad hacia el punto es crítica.
Antioquia	Remedios	Carrizal (ZVTN)	Las zonas comunes van en 35 % y está el 20 % del material para los alojamientos. 1. No hay alojamiento para la guerrilla 2. Las condiciones de infraestructura son precarias 3. No hay agua.
Antioquia	Ituango	Santa Lucia (ZVTN)	1. Las zonas comunes están en el 5 %
	Dabeiba	Llano Grande (ZVTN)	1. No hay servicio eléctrico. 2. Zonas de alojamiento sin comenzar.
	Anorí	La Plancha (PTN)	Las zonas comunes van en 95 % y está 100% del material para los alojamientos.
	Vigía del Fuerte	Vidrí (PTN)	1. 10% de construcción de zonas comunes. 2. No hay zonas de alojamiento.
Choco	Ríosucio	Brisas (PTN)	Las zonas comunes van en 17 %.
Córdoba	Tierra Alta	Gallo (PTN)	1. Construcción de áreas comunes y habitacionales están en un 20%.
Cauca	Buenos Aires	La Elvira (ZVTN)	Las zonas comunes van en 25%. 1. Los campamentos existentes son obras improvisadas por los guerrilleros.

	Caldono	Los Monos (ZVTN)	Las zonas habitaciones y áreas comunes están en un 20% de adecuación.
	Miranda	Monte Redondo (PTN)	Las zonas comunes van en 25 % de adecuación. 1. Los campamentos existentes son obras improvisadas por los guerrilleros.
Nariño	Policarpa	Betania (ZVTN)	1. Las áreas comunes y habitacionales presentan avances de hasta el 60% 2. No hay carretera para acceso a la zona.
	Tumaco	La Playa (ZVTN)	No hay avance sobre las obras de adecuación de la zona. 1. No hay zonas habitacionales 2. No hay zonas comunes 3. No hay agua ni luz.
Putumayo	Puerto Asís	Carmelita (ZVTN)	Las zonas comunes van en 66 % y está el 30 % del material para los alojamientos.
Caquetá	La Montañita	El Carmen (ZVTN)	1. No se ha iniciado con la construcción de áreas comunes y zonas habitacionales 2. No se cuenta con servicios para la atención de los guerrilleros.
	San Vicente Caguán	Miravalle (PTN)	Las zonas van en 22 % de adecuación.
Tolima	Gaitania	El Oso (ZVTN)	1. No hay zonas habitacionales 2. No hay zonas comunes
Tolima	Icononzo	La Fila	Las zonas comunes van en 20%. 1. Sólo hay dos máquinas y una volqueta para hacer las obras, lo cual es insuficiente para atender la adecuación de las zonas 2. Áreas comunes sin terminar 3. No hay alojamiento para guerrilleros
Arauca	Arauca	Filipinas (ZVTN)	Las zonas comunes van en 15 % 1. No hay alojamientos para los guerrilleros.
Meta	Mesetas	La Guajira (ZVTN)	Las zonas comunes van en 50% y está 60 % del material para los alojamientos 1. La construcción se hizo de manera unilateral del gobierno, y la zona es

			<p>únicamente para excarcelados, para los guerrilleros no hay nada construido.</p> <p>2. Los guerrilleros estarán llegando a la zona entre el 4 y 5 de Febrero</p>
	Vista Hermosa	La Cooperativa (ZVTN)	<p>Las zonas comunes van en 30 %.</p> <p>1. Las condiciones de adecuación están retrasadas y los avances son precarios.</p> <p>2. Sectores de construcción que no han comenzado.</p>
	La Macarena	Playa Rica – La Y (ZVTN)	<p>1. La infraestructura es inexistente, todavía no tienen un sistema de acueducto ni de cañería.</p>
Guaviare	San José del Guaviare	Charras (ZVTN)	<p>Las zonas comunes van en 50% y hay 70 % del material para los alojamientos.</p> <p>1. No hay agua</p> <p>2. No están terminados los dormitorios de las FARC</p> <p>3. Retraso en áreas comunes.</p> <p>4. FARC ratifica movilización a la zona</p>
	El Retiro	Colinas (ZVTN)	<p>1. No hay fuentes de agua potable ni de cañería.</p> <p>2. Carretera en mal estado</p> <p>3. Cero porcentaje de construcción</p>

Ocupación de otros grupos armados ilegales.

Córdoba

Continúan las bandas criminales ejerciendo el control en casi el total del sur de Córdoba y se han venido expandiendo en el departamento. La presencia del “clan del Golfo” sigue siendo preponderante en todo el departamento. En el sur de Córdoba, donde las FARC hacían presencia, dicho grupo ha venido aumentando su presencia y fortaleciendo el pie de fuerza. Según fuentes de la zona han aumentado la compra de armamento.

Según Aida Avella, en el Corregimiento Juan José, en Puerto Libertador llegaron más de 40 miembros de estructuras criminales fuertemente armados, con prendas militares y armas largas, afirmando estar al mando de los alias "pedro", "pollo" y "ulises". Dicha información fue confirmada por el secretario de gobierno de Puerto Libertador.

En Tierralta, en el corregimiento de Zaiza, en horas de la madrugada llegaron fuertemente armados más de 20 hombres que la comunidad señala como derivadas de los paramilitares, y que acamparon en la vereda La Luna. Afirman estar al mando de alias “El Árabe” y alias “Mordisco”.

Tierralta

1) Gallo (ZVTN)

Quienes se encuentran en la zona denuncian una mala planificación del Gobierno Nacional, en cuanto al sistema de salud para los exguerrilleros (as) del frente 58. Ejemplo de lo anterior, no se pudo intervenir quirúrgicamente a una guerrillera. De igual forma, se han evidenciado falencias en la planificación e instalación del campamento.

Norte de Santander

La circulación de panfletos amenazantes y el asesinato de varios líderes sociales, alertan sobre la presencia de estructuras criminales que las comunidades identifican como estructuras paramilitares

Los cultivos de coca están aumentando en toda la región. Muestra de esto es que, según el informe de la Oficina de las Naciones Unidas para la Droga y el Delito (Undoc), en el 2015 en Catatumbo había sembradas 11.560 hectáreas de coca, lo que supone un incremento de 4.606 hectáreas con respecto al año 2014.

San Vicente del Caguán

Las FARC-EP han hecho presencia en la zona a través de “la Columna Móvil Teófilo Forero, Comando Especial de Milicias Felipe Rincón, la columna Yesid Ortiz, el Bloque Sur y Bloque Oriental, los frentes 14 y 15 y el Frente Combatientes del Yari” (Cuellar Pérez, 2012, pág. 76)

- Pasada la X Conferencia Nacional Guerrillera, realizada entre el 17 y el 23 de septiembre de 2016 se presenta una disidencia, encabezada por Wilson Peña Maje, alias “Alexander Mojoso”, de quien se afirma, estaría buscando respaldo de los narcotraficantes. Esta es la única disidencia que se conoce en el municipio y aunque se especula que alias Mojoso reúne un grupo de cerca de 30 personas, este es un dato sobre el que no se tiene certeza.
- El 11 de enero, entre la disidencia al mando de alias Mojoso, y miembros de la columna móvil de Teófilo Forero hubo un enfrentamiento armado donde murieron dos combatientes. Lo cual constituye una violación al cese al fuego.

Este municipio cuenta con un Punto Transitorio de Normalización, ubicado en la vereda Miravalle de la Inspección de Guayabal.

- La comunidad denuncia la incursión de lo que ellos denominan estructuras criminales derivadas del paramilitarismo. Aunque algunas autoridades no confirman aún la presencia de estos grupos en el territorio, la Defensoría del Pueblo regional Caquetá reconoce que se ha identificado la presencia de hombres vestidos de negro y armados pertenecientes a grupos delincuenciales.

Cartagena del Chairá

En Cartagena del Chairá, a medida que las compañías del Bloque Sur, el frente 63 y comisiones del frente 15, así como el frente 14 de las FARC se desplazan hacia las ZTVN, fuentes consultadas manifiestan que se ha aumentado la delincuencia, el abigeato y el hurto.

Tumaco

- Después de una lucha territorial, que se desarrolló en los años 2012 y 2013 entre las FARC y estructuras criminales como Águilas Negras y Rastrojos. Las FARC se hacen al control territorial, tanto en zonas rurales como urbanas.
- Las FARC se encuentran en el Punto de Pre agrupamiento Temporal (PPT) de El Playón, algunos integrantes de la organización (milicianos y combatientes) que no quieren acogerse al proceso de paz, conformaron una disidencia al mando de alias “Don Y”, quien fue asesinado presuntamente por las FARC. Esta disidencia fue tomada por su hermano, alias “Yeison”.
- Otras dos estructuras criminales que pretenden ocupar el espacio dejado por la guerrilla son: la autodenominada “Nuevo Orden” y que opera en la zona urbana y sobre la carretera; y un tercer grupo que hace presencia en la parte norte, en límites con el municipio de Pizarro y sobre las márgenes del río Mira, según se dice, pertenece a la estructura criminal del “Clan del Golfo”.
- Información suministrada por la Personería Municipal, en lo corrido del 2017 reporta que 107 familias han sido desplazadas en la cabecera de Tumaco y se espera que el número de familias afectadas aumente, una vez se consoliden los censos de las familias ubicadas en las zonas rurales de Tumaco, Francisco Pizarro y de Mosquera.
- En la vereda Pital de Tumaco, 120 personas padecen restricciones de acceso de alimentos y otros bienes de uso cotidiano ya que los establecimientos de venta de víveres y abarrotes se encuentran cerrados por el desplazamiento de los propietarios.

Briceño - Ituango

En el municipio de Briceño, en el norte de Antioquia, están ubicadas tres zonas de preagrupamiento del Frente 18 de las FARC, perteneciente al Bloque 'Efraín Guzmán', en las siguientes veredas:

1) El Bajo Inglés

Desde mediados del 2016, de acuerdo a fuentes de la zona, se puede establecer que existe alta probabilidad de incursión del Clan del Golfo en dicha vereda. En este poblado hay extensas hectáreas de coca y hay milicianos de las Bacrim, como lo certificó la Comisión de Monitoreo & Verificación en informe del 4 de enero, en visita que realizaron a Ituango.

2) Quebrada del Medio (preagrupamiento)

Se encuentran concentrados 60 integrantes, 44 hombres y 16 mujeres, de los cuales 4 son discapacitados. Al ser un fortín del Frente 18, conjuntamente con la vereda El Cedral, el Frente 18 *"...denuncia que todas las zonas donde tenían influencia ya fueron copadas por otros grupos armados ilegales, que ellos llaman estructuras criminales. Incluso aseguran que están a pocos kilómetros del PPT en la vereda Quebrada del Medio..."* (El Colombiano, 15/01/2017).

3) Santa Lucía (ZVN)

Es donde está concentrado el mayor número de integrantes del Frente 18. La presencia de los comandantes alias "Molina", "Cristian Guevara", "El Flaco" y "Agustín", así como las dificultades de ingreso a la zona, no han permitido hasta el momento el ingreso de actores armados ilegales.

El Embaretado

Un total de 45 integrantes del Frente 18, 27 hombres y 18 mujeres, comandados por Leonardo Sandino están preconcentrados.

- Diferentes fuentes y autoridades confirman que en Ituango hay presencia de estructuras criminales del Clan del Golfo y Pachelly, de Bello, en las veredas Santa Ana, Bajo Inglés y Pascuitá y en el corregimiento de Santa Rita. Los Pachelly, estructura criminal que pertenece a la oficina de Envigado, compró una franquicia en alianza con el Clan del Golfo, para el control de las rutas y producción de coca en esta región.
- El pasado domingo 29 de enero, 15 personas salieron del municipio de Ituango por amenazas del "Clan del Golfo". Según fuentes de terreno, se presume que 13 personas más podrían salir del municipio luego de recibir amenazas por parte de la organización criminal.
- Algunos líderes sociales denuncian que en Pascuitá, el "Clan del Golfo" reunió a la comunidad el pasado jueves 12 de enero de 2017, y les comunicó que *"ellos serán quienes*

controlarán la seguridad, cobrarán el impuesto de peso por la base de coca que controlaba las FARC y que las reglas para la movilización seguirán como lo imponía las FARC: entre las 6 de la tarde y las 5 de la mañana no podrá movilizarse nadie”, informó la fuente de las FARC.

- Aunque en el municipio de Briceño no existe zona de concentración, sí están en ejecución dos programas piloto del gobierno: Desminado Humanitario en la vereda El Orejón, el cual ya está terminado, y el piloto de Sustitución de Cultivos.
- El Clan del Golfo incursionó en Briceño desde finales del 2015. En las veredas Las Auras, Los Sauces y La América, durante el 2016 se presentaron varios homicidios y desplazamiento forzado de algunas familias. Para ingresar a la vereda El Orejón debe cruzarse por la América, lo cual genera un riesgo para la población (Defensoría del Pueblo, 2016).
- La minería ilegal y la compra de base de coca ha vuelto a Briceño un municipio atractivo para la incursión de “Los Urabeños” (Clan del Golfo), quienes han incursionado en el negocio vendiendo la idea de sustituir las matas de coca por la variedad peruana, la cual les facilita tener una raspa cada dos meses, volviendo más rentable el negocio el cual tiene un precio fijo por kilo, con precios de 2016, de \$1.000.000 y \$100 mil de impuesto de gramaje. Esto, en comparación con el Bajo Cauca, en donde el kilo se compra a \$2.000.000, se da por el número de raspas en el año.

Anorí

1) Vereda La Plancha

Durante los últimos 5 meses del 2016 el Frente 36, al mando de alias “Anderson”, estuvo concentrado en la vereda El Carmín, a tres horas de Anorí, que de acuerdo a información de terreno e informes de inteligencia, es dominio del Comando Héroes de Anorí, del ELN, razón por la cual fue establecida la zona veredal de normalización en la vereda La Plancha.

2) Vereda La Vianca (zona de preagrupamiento)

En este sitio están preagrupados 153 guerrilleros, 45 mujeres y 108 hombres, siendo en su mayoría naturales de Anorí, el número podría incrementarse a 250 contando los milicianos. Cerca de dicha zona hay presencia de integrantes de “Clan del Golfo”, que han entrado a controlar el impuesto sobre el negocio de la coca, y en la vereda Noridos Bocas, en límites con Zaragoza, a siete horas de distancia desde el casco urbano de Anorí, se han apropiado del negocio que antes controlaban las FARC, al igual que la minería ilegal.

Remedios

El Nordeste se ha convertido en una de las subregiones en donde el “Clan del Golfo”, en alianza con el grupo “Héroes es del Nordeste”, están copando las zonas que dejaron libres la **Columna Móvil Mario Vélez** y el **Frente 57**, al mando de alias Cancharita.

1) Vereda Carrizal (ZVN) – entre Remedios/Segovia

Está controlada por el “Clan del Golfo”. Es una zona de minería ilegal y de cultivos ilícitos. El riesgo de los miembros de las FARC que se concentrarán es inminente, mencionan fuentes consultadas.

Dabeiba

En Dabeiba se encuentra preagrupado el Frente 5 de las FARC, que operaba en Urabá.

1) Monteloro (preagrupamiento)

- En la vereda Monteloro, en Dabeiba, se encuentran preagrupados 45 combatientes al mando de “Darlinson Alberto Escobar”. Según la Gobernación de Antioquia, se habrían presentado 4 desertiones.
- En las veredas Camparrusia y Urama hay presencia de integrantes del Clan del Golfo.

2) Alto de Urama – La Cola (preagrupamiento)

- Se encuentran preagrupados 58 integrantes pertenecientes al Frente 5 de las FARC
- La presencia y el control que ejerce el Clan del Golfo sobre el negocio de la coca presenta peligros para el preagrupamiento de los miembros de las FARC.

Vigía del Fuerte

Vidrí será Punto de Normalización, es decir, un campamento diferente a las Zonas Veredales de Normalización, a donde llegarán aproximadamente 250 integrantes de las FARC.

- La zona que operaba el Frente 34 está siendo copada por organizaciones asociadas a la criminalidad, controlando la minería ilegal y la coca.
- Se denuncia que sobre el río Atrato, tránsito obligado de los habitantes y ruta comercial de la zona, se han incrementado los atracos, las extorsiones y la inseguridad. Incluso se habla del tránsito de un mercado de armas ante la ausencia del control del Estado (Gobernación de Antioquia).

Caquetá

- A pesar de la voluntad general de apoyar el proceso de paz por parte de las FARC, se informa acerca de enfrentamientos armados de las FARC con algunos disidentes en la ZVTN de San Vicente, cerca de los límites con La Macarena.
- Se evidencia un aumento de la delincuencia, y un descontento generalizado en la comunidad. No se tiene información que confirme si quienes delinquen son nuevos grupos, o hacen parte de las organizaciones armadas ilegales ya existentes como las Águilas Negras.
- La situación más crítica se presenta en los Municipios de San Vicente, Montañita y Puerto Rico. En éste último se han presentado atentados a la Alcaldía; y en Montañita, varios encapuchados se presentaron como las Águilas Negras.
- Una nueva estructura criminal que se identifica como “Nueva Orteguzaza” hace presencia en los municipios de Cartagena del Chairá y Paujil, y tiene el control sobre el mercado de pasta base.

Cauca

- Las estructuras criminales que hacen presencia en esta zona vienen atentando en contra de las organizaciones sociales y étnicas.
- El día 26 de octubre en la zona rural de Miranda aparecieron unos grafitis cerca de una base militar ubicada cerca a las veredas de Calandaima, El Desbaratado y Monteredondo, alusivos a las Autodefensas Unidas de Colombia.
- El 22 de octubre, la guardia indígena y campesina de Miranda reportó “la presencia de personas extrañas a altas horas de la noche, circulando en motos de alto cilindraje y vestidos de negro, y de otros hombres armados, vestidos de camuflado, que dejaron 13 letreros marcados en inmediaciones del lugar donde se realizará la “Vigilia por la Paz” el 30 y 31 de octubre y donde está proyectada la ubicación de integrantes de las FARC-EP en el punto transitorio de normalización” (Proclama del Cauca; 2016)

Corinto

En este municipio se establece una zona de agrupamiento temporal en la vereda La Cominera. En el último trimestre se han presentado algunos atentados y asesinatos

- En los municipios del norte del Cauca y en especial donde se encuentran ubicadas las zonas veredales de normalización, se viene presentando amenazas contra comunidades indígenas, afro, campesinas y líderes del movimiento social y político Marcha Patriótica por estructuras criminales que se identifican como Águilas Negras. De igual forma, en la zona hay panfletos y grafitis alusivos a las AUC
- Según la población, el ELN hace presencia en el municipio de Buenos Aires, corredor histórico hacia el pacífico caucano. En el último año han aparecido grafitis y mensajes de este grupo en los municipios Corinto y Santander de Quilichao.

Sur de Tolima.

Las FARC han hecho presencia histórica en el territorio a través del Frente 21 del Bloque Occidental, hoy bloque Comandante Alfonso Cano o Suroccidental.

- Han circulado panfletos y amenazas contra líderes sociales de la zona. El 2 de octubre, previo a la refrendación del plebiscito, aparecieron panfletos amenazantes en el corregimiento de Gaitania y Bilbao firmados por las AUC.
- Se han reportado atracos por parte de personas encapuchadas en las vías que comunican a Chaparral con Ataco y Rioblanco. Estos hechos alertan sobre la presencia de bandas dedicadas a crímenes como hurtos, extorsiones, atracos armados, entre otros.
- Funcionarios de las entidades municipales manifiestan su preocupación por el aumento de riñas, robos, asaltos, consumo de drogas, entre otros, con ocasión del desmantelamiento progresivo de la presencia de las FARC en el territorio.